

Na temelju članka 32. točka 10. i članka 37. Zakona o prostornom uređenju („Narodne novine Županije Zapadnohercegovačke“, broj: 7/24) i članka 24. točka 5. Statuta općine Posušje („Službeni glasnik općine Posušje“, broj: 1/08, 8/08, 2/10 i 1/17), Općinsko vijeće općine Posušje na 36. sjednici održanoj dana 30.7.2024. godine, donijelo je:

**ODLUKU**  
**o pristupanju izradi plana parcelacije**  
**CARSKI GAJ (sjeverozapadni dio - Dočići)**

**Članak 1.**

Ovom Odlukom pristupa se izradi plana parcelacije CARSKI GAJ (sjeverozapadni dio - Dočići) u cilju definiranja prometnih i drugih javnih površina te preoblikovanja postojećih i definiranja novih građevinskih parcela na lokalitetu Carski Gaj, sjeverozapadni dio, općina Posušje, za potrebe legalizacije postojećih i izgradnje novih građevinskih objekata te za potrebe rješavanja vlasničkih odnosa vezanih za predmetno zemljište.

**Članak 2.**

Planom iz ove Odluke treba obuhvatiti parcele označene kao k.č. broj: 2182 i 2183/1 k.o. Posušje i druge susjedne parcele (obuhvatiti onoliko parcela koliko to bude potrebno za izradu predmetnog plana) koje se nalaze na predmetnom lokalitetu.

**Članak 3.**

Smjernice za izradu predmetnog plana su sljedeće:

Za područje koje je obuhvaćeno predmetnim planom uzimajući u obzir stanje na terenu izvršiti definiranje javnih prometnih i drugih javnih površina, preoblikovanje postojećih i definiranje novih građevinskih parcela, za potrebe legalizacije postojećih i izgradnje novih građevinskih objekata na predmetnom lokalitetu.

**Članak 4.**

Sredstva za financiranje izrade Plana su osigurana u Proračunu općine Posušje.

**Članak 5.**

Za nositelja pripreme za izradu predmetnog plana, određuje se Općinski načelnik putem Službe za imovinsko - pravne, geodetske poslove, katastar, prostorno uređenje i zaštitu

okoliša, Odsjek za prostorno uređenje i zaštitu okoliša općine Posušje.

Nositelj pripreme za izradu predmetnog plana će osigurati svu raspoloživu dokumentaciju potrebnu za izradu Plana i osigurati suradnju svih korisnika prostora s ciljem da se izradom regulacijskog plana usklade potrebe i planska rješenja.

**Članak 6.**

Rok za izradu predmetnog plana je dvanaest mjeseci.

**Članak 7.**

Za izradu predmetnog plana odredit će se najpovoljniji ponuditelj koji će biti odabran putem javnog natječaja.

Suglasno uvjetima tenderske dokumentacije, odluke o dodjeli ugovora najpovoljnijem ponuditelju, općina Posušje će zaključiti odgovarajući ugovor o izradi Plana u skladu sa Zakonom o javnim nabavama („Službeni glasnik Bosne i Hercegovine“, broj: 39/14 i 59/22).

**Članak 8.**

Nositelj pripreme za izradu predmetnog plana je obavezan sačiniti program uključivanja javnosti u javne rasprave o svim fazama izrade Plana i organizirati njihovo provođenje te o tome redovito informirati Općinsko vijeće. Javna rasprava će trajati 30 dana.

**Članak 9.**

Ova Odluka stupa na snagu idućeg dana od dana njenog objavljivanja u „Službenom glasniku općine Posušje“.

Bosna i Hercegovina  
FEDERACIJA BOSNE I HERCEGOVINE  
ŽUPANIJA ZAPADNOHERCEGOVAČKA  
OPĆINA POSUŠJE  
OPĆINSKO VIJEĆE

Broj: 01-23-157/24  
Posušje, 30.7.2024. godine

PREDSJEDNIK  
Mario Knezović, v.r.

Na temelju članka 42. Zakona o prostornom uređenju („Narodne novine Županije Zapadnohercegovačke“, broj: 7/24) članka 24. točka 5. Statuta općine Posušje („Službeni glasnik općine Posušje“, broj: 1/08, 8/08, 2/10 i 1/17) Općinsko vijeće općine Posušje na 36. sjednici održanoj dana 30.7.2024. godine, donijelo je:

**O D L U K U**  
**o usvajanju regulacijskog plana**  
**RASTOVAČA (Čuture - Penavušići)**

**I.**

Usvaja se regulacijski plan RASTOVAČA (Čuture - Penavušići), kojim je izvršeno definiranje prometnih i drugih javnih površina te preoblikovanje postojećih i definiranje novih građevinskih parcela, naselje Rastovača, zaseok Čuture, općina Posušje, za potrebe rješavanja vlasničkih odnosa vezanih za predmetno zemljište te za potrebe legalizacije postojećih i izgradnje novih građevinskih objekata na predmetnom lokalitetu.

Sastavni dio ove Odluke je grafički prikaz regulacijskog plana.

**II.**

Odlukom o pristupanju izradi izmjene i dopune regulacijskog plana RASTOVAČA (Čuture – Penavušići), usvojenoj od strane Općinskog vijeća općine Posušje, broj: 01-23-76/23 od 25.05.2023. godine, pokrenuta je procedura za izradu predmetnog plana.

**III.**

Odlukom o javnoj raspravi o Prijedlogu izmjene i dopune regulacijskog plana RASTOVAČA (Čuture - Penavušići), broj: 01-504/23 od 23.01.2024. godine, prijedlog plana je stavljen na javni uvid u trajanju od 07.02.2024. godine do 07.03.2024. godine.

**IV.**

Prijedlog predmetnog plana izradio je „PROJEKT 3D“ d. o. o. Posušje.

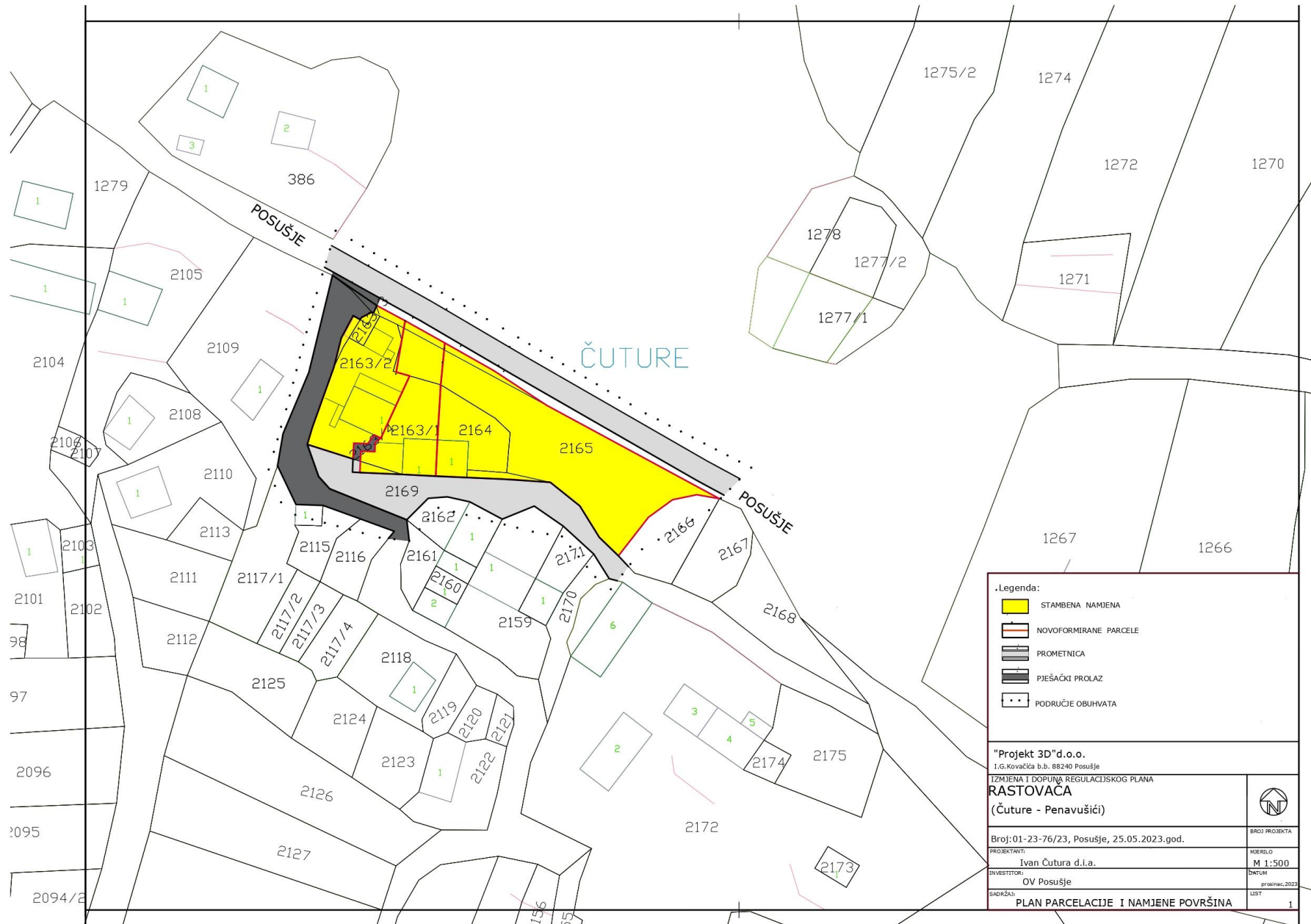
**V.**

Odluka o usvajanju stupa na snagu idući dan od dana objave u Službenom glasniku općine.

Bosna i Hercegovina  
FEDERACIJA BOSNE I HERCEGOVINE  
ŽUPANIJA ZAPADNOHERCEGOVAČKA  
OPĆINA POSUŠJE  
OPĆINSKO VIJEĆE

Broj: 01-23-136/24  
Posušje, 30.7.2024. godine

PREDSJEDNIK  
Mario Knezović, v.r.



**Legenda:**

- STAMBENA NAMJENA
- NOVIFORMIRANE PARCELE
- PROMETNICA
- PJEŠAČKI PROLAZ
- PODRUČJE OBUHVATA

**"Projekt 3D" d.o.o.**  
I.G. Kovačića b.b. 88240 Posušje

**IZMJENA I DOPUNA REGULACIJSKOG PLANA  
RASTOVACA  
(Čuture - Penavušići)**

Broj: 01-23-76/23, Posušje, 25.05.2023.god.	BRZI PROJEKAT
PROJEKTANTI: Ivan Čutura d.i.a.	MŠERLO M 1:500
INVESTITORI: OV Posušje	DANUM prosinac, 2023
BADRŽAJ: <b>PLAN PARCELACIJE I NAMJENE POVRŠINA</b>	LIST 1

Na temelju članka 42. Zakona o prostornom uređenju („Narodne novine Županije Zapadnohercegovačke“, broj: 7/24) članka 24. točka 5. Statuta općine Posušje („Službeni glasnik općine Posušje“, broj: 1/08, 8/08, 2/10 i 1/17) Općinsko vijeće općine Posušje na 36. sjednici održanoj dana 30.7.2024. godine, donijelo je:

**O D L U K U**  
**o usvajanju regulacijskog plana**  
**GRADAC (put Vranić - Tomilje)**

**I.**

Usvaja se regulacijski plan GRADAC (put Vranić - Tomilje), kojim je izvršeno definiranje prometnih i drugih javnih površina te preoblikovanje postojećih i definiranje novih građevinskih parcela naselje Gradac, zaseok Bašići, općina Posušje, za potrebe rješavanja vlasničkih odnosa vezanih za predmetno zemljište te za potrebe legalizacije postojećih i izgradnje novih građevinskih objekata.

Sastavni dio ove Odluke je grafički prikaz regulacijskog plana.

**II.**

Odlukom o pristupanju izradi regulacijskog plana GRADAC (put Vranić - Tomilje), usvojenoj od strane Općinskog vijeća općine Posušje, broj: 01-23-53/23 od 06.04.2023. godine, pokrenuta je procedura za izradu predmetnog plana.

**III.**

Odlukom o javnoj raspravi o Prijedlogu regulacijskog plana GRADAC (put Vranić - Tomilje), broj: 01-349/23 od 27.02.2024. godine, prijedlog plana je stavljen na javni uvid u trajanju od 28.02.2024. godine do 28.03.2024. godine.

**IV.**

Prijedlog predmetnog plana izradio je „I.P.N.“ d. o. o. Posušje.

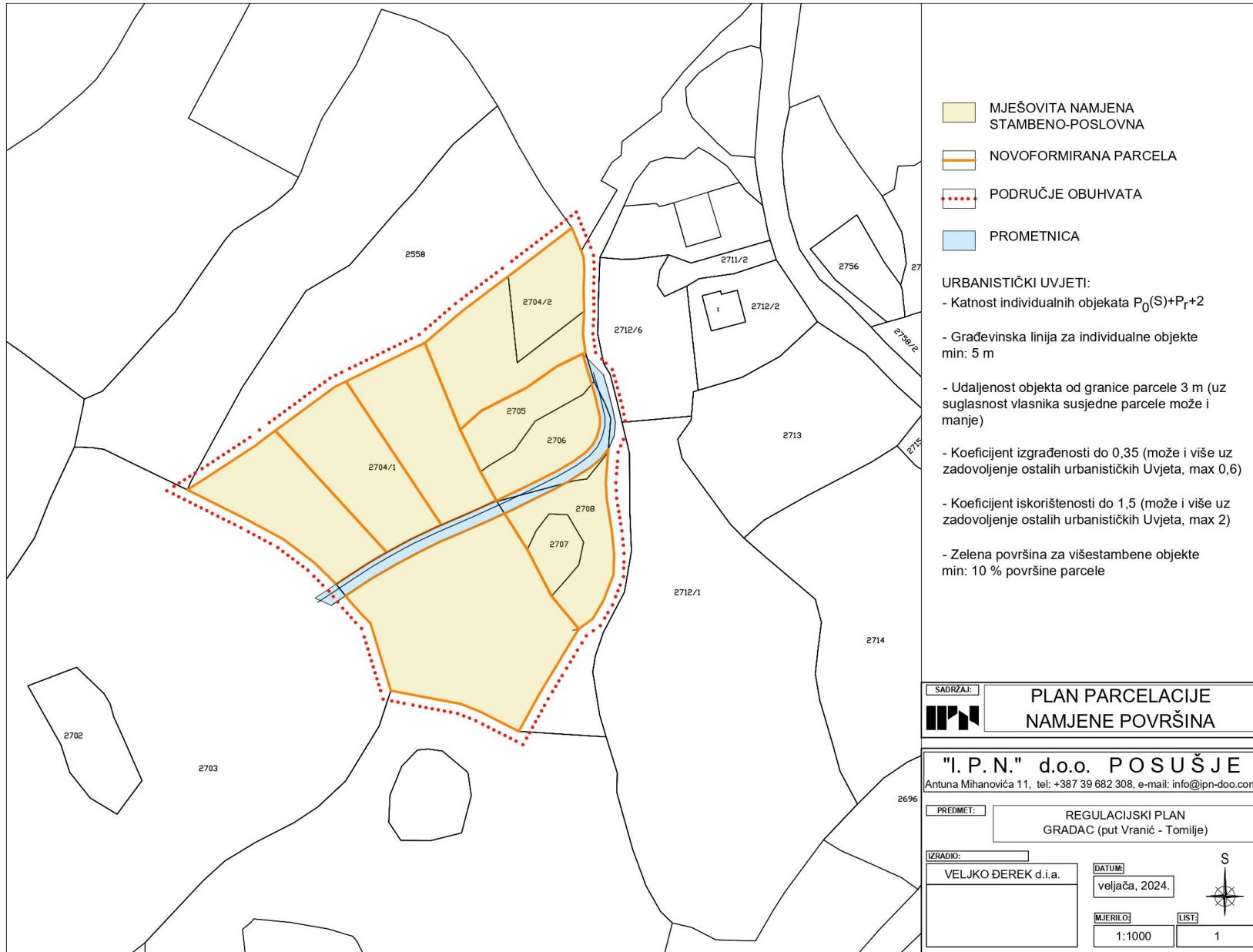
**V.**

Odluka o usvajanju stupa na snagu idući dan od dana objave u Službenom glasniku općine.

Bosna i Hercegovina  
FEDERACIJA BOSNE I HERCEGOVINE  
ŽUPANIJA ZAPADNOHERCEGOVAČKA  
OPĆINA POSUŠJE  
OPĆINSKO VIJEĆE

Broj: 01-23-137/24  
Posušje, 30.7.2024. godine

PREDSJEDNIK  
Mario Knezović, v.r.



Na temelju članka 42. Zakona o prostornom uređenju („Narodne novine Županije Zapadnohercegovačke“, broj: 7/24) članka 24. točka 5. Statuta općine Posušje („Službeni glasnik općine Posušje“, broj: 1/08, 8/08, 2/10 i 1/17) Općinsko vijeće općine Posušje na 36. sjednici održanoj dana 30.7.2024. godine, donijelo je:

**O D L U K U**  
**o usvajanju regulacijskog plana**  
**VINJANI (Lončari – Lončareva strana –**  
**ledina)**

**I.**

Usvaja se regulacijski plan VINJANI (Lončari – Lončareva strana – ledina), kojim je izvršeno definiranje prometnih i drugih javnih površina te preoblikovanje postojećih i definiranje novih građevinskih parcela, naselje Vinjani, zaseok Lončari, općina Posušje, za potrebe rješavanja vlasničkih odnosa vezanih za predmetno zemljište te za potrebe legalizacije postojećih i izgradnje novih građevinskih objekata na predmetnom lokalitetu.

Sastavni dio ove Odluke je grafički prikaz regulacijskog plana.

**II.**

Odlukom o pristupanju izradi regulacijskog plana VINJANI (Lončari – Lončareva strana – ledina), usvojenoj od strane Općinskog vijeća općine Posušje, broj: 01-23-16/24 od 05.02.2024. godine, pokrenuta je procedura za izradu predmetnog plana.

**III.**

Odlukom o javnoj raspravi o Prijedlogu regulacijskog plana VINJANI (Lončari – Lončareva strana – ledina), broj: 01-108/24 od 22.05.2024. godine, prijedlog plana je stavljen na javni uvid u trajanju od 23.05.2024. godine do 24.06.2024. godine.

**IV.**

Prijedlog predmetnog plana izradio je „PROJEKT 3D“ d. o. o. Posušje.

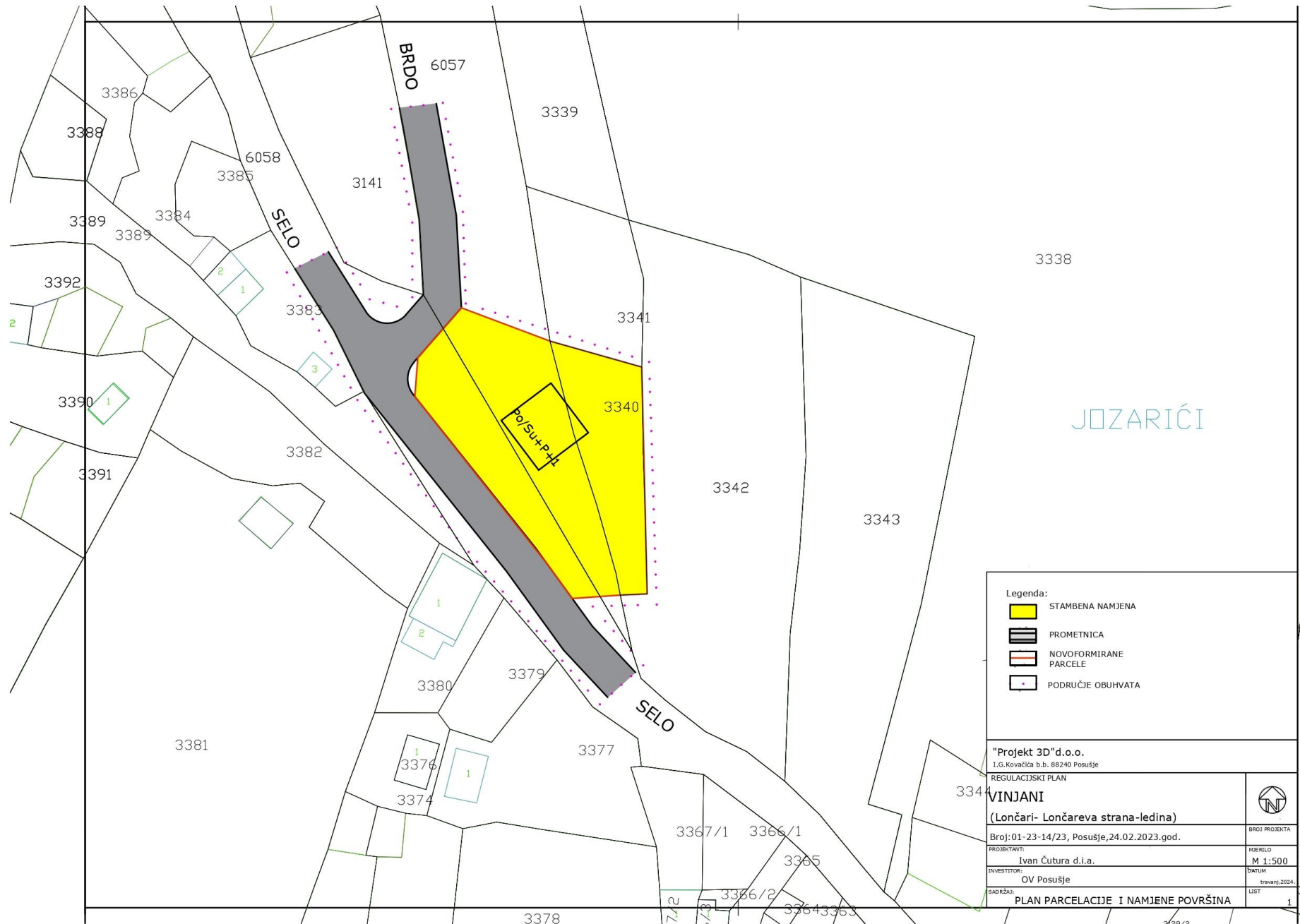
**V.**

Odluka o usvajanju stupa na snagu idući dan od dana objave u Službenom glasniku općine.

Bosna i Hercegovina  
FEDERACIJA BOSNE I HERCEGOVINE  
ŽUPANIJA ZAPADNOHERCEGOVAČKA  
OPĆINA POSUŠJE  
OPĆINSKO VIJEĆE



Broj: 01-23-140/24  
Posušje, 30.7.2024. godine

PREDSJEDNIK  
Mario Knezović, v.r.



Legenda:

- STAMBENA NAMJENA
- PROMETNICA
- NOVOFORMIRANE PARCELE
- PODRUČJE OBUHVATA

"Projekt 3D"d.o.o. I.G.Kovačića b.b. 88240 Posušje		
REGULACIJSKI PLAN		
VINJANI (Lončari- Lončareva strana-ledina)		
Broj:01-23-14/23, Posušje,24.02.2023.god.		
PROJEKTANT:	Ivan Čutura d.l.a.	MERILO M 1:500
INVESTITOR:	OV Posušje	BATUM travanj,2024.
SADRŽAJ:	PLAN PARCELACIJE I NAMJENE POVRŠINA	LIST 1

Na temelju članka 42. Zakona o prostornom uređenju („Narodne novine Županije Zapadnohercegovačke“, broj: 7/24) članka 24. točka 5. Statuta općine Posušje („Službeni glasnik općine Posušje“, broj: 1/08, 8/08, 2/10 i 1/17) Općinsko vijeće općine Posušje na 36. sjednici održanoj dana 30.7.2024. godine, donijelo je:

**O D L U K U**  
**o usvajanju regulacijskog plana**  
**ČITLUK (Bage – Omarić)**

**I.**

Usvaja se regulacijski plan ČITLUK (Bage – Omarić), kojim je izvršeno definiranje prometnih i drugih javnih površina te preoblikovanje postojećih i definiranje novih građevinskih parcela, u naselju Čitluk, zaseok Bage, općina Posušje, za potrebe rješavanja vlasničkih odnosa vezanih za predmetno zemljište te za potrebe legalizacije postojećih i izgradnje novih građevinskih objekata. Sastavni dio ove Odluke je grafički prikaz regulacijskog plana.

**II.**

Odlukom o pristupanju izradi regulacijskog plana ČITLUK (Bage – Omarić), usvojenoj od strane Općinskog vijeća općine Posušje, broj: 01-23-190/23 od 31.10.2023. godine, pokrenuta je procedura za izradu predmetnog plana.

**III.**

Odlukom o javnoj raspravi o Prijedlogu regulacijskog plana ČITLUK (Bage – Omarić), broj: 01-1096/23 od 23.05.2024. godine, prijedlog plana je stavljen na javni uvid u trajanju od 31.05.2024. godine do 01.07.2024. godine.

**IV.**

Prijedlog predmetnog plana izradila je PS PRODUKCIJA d. o. o. Posušje.

**V.**

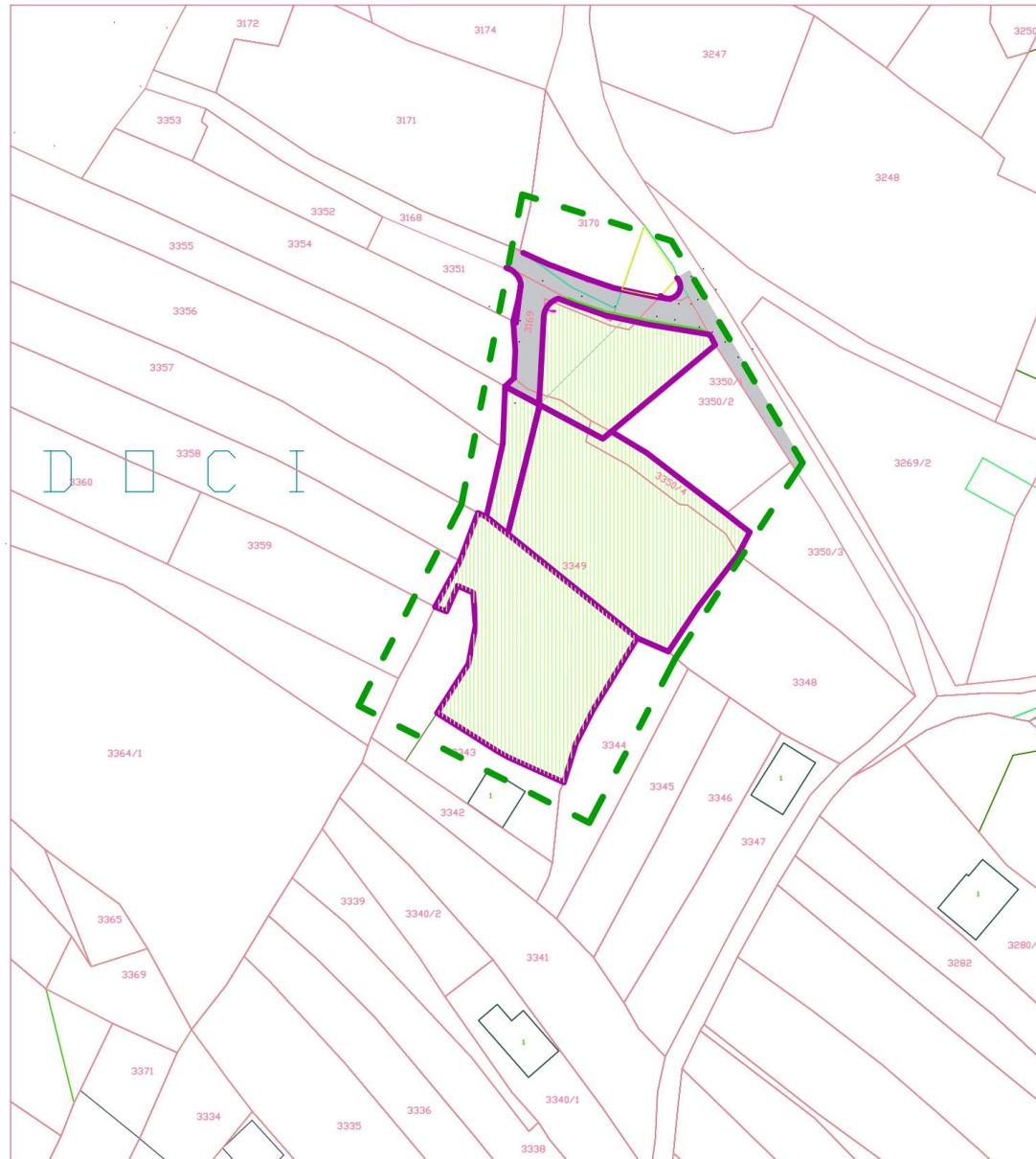
Odluka o usvajanju stupa na snagu idući dan od dana objave u Službenom glasniku općine.

Bosna i Hercegovina  
FEDERACIJA BOSNE I HERCEGOVINE  
ŽUPANIJA ZAPADNOHERCEGOVAČKA  
OPĆINA POSUŠJE  
OPĆINSKO VIJEĆE





Broj: 01-23-144/24  
Posušje, 30.7.2024. godine

PREDSJEDNIK  
Mario Knezović, v.r.





## LEGENDA :

	PODRUČJE OBUHVATA
	NOVE GRANICE PARCELA
	PROMETNICA
	STAMBENA NAMJENA

## URBANISTIČKI UVJETI:

- Udaljenost individualnih objekata od granice parcele: 5,0m od prometnice i 3,0m od susjedne parcele
- Katnost individualnih objekata Po+P+2
- 1,5 parkirno mjesto po stambenoj jedinici
- Koeffcijent izgrađenosti do 0,35 (može i više uz zadovoljavanje ostalih urbanističkih uvjeta, max .06)
- Koeffcijent iskorištenosti do 1,2 (može i više uz zadovoljavanje ostalih urbanističkih uvjeta, max. 2)



**PS PRODUKCIJA d.o.o. Hrvatskih žrtava 5, Posušje**

**GRAĐEVINA**      Regulacijski plana  
ČITLUK (Bage - Omarići)

<b>INVESTITOR</b>	OPĆINA POSUŠJE, Posušje
<b>GL. PROJEKTANT</b>	MARSTELA RAMLJAK, dia
<b>PROJEKTANT</b>	MARSTELA RAMLJAK, dia
<b>VRSTA PROJEKTA</b>	ARHITEKTONSKI PROJEKT
<b>SADRŽAJ</b>	PLAN NAMJENE POVRŠINA I PARCELACIJE

travanj, 2024.	T.D.: 06/24	M 1:1000	LIST 1
----------------	-------------	----------	--------

Na temelju članka 42. Zakona o prostornom uređenju („Narodne novine Županije Zapadnohercegovačke“, broj: 7/24) članka 24. točka 5. Statuta općine Posušje („Službeni glasnik općine Posušje“, broj: 1/08, 8/08, 2/10 i 1/17) Općinsko vijeće općine Posušje na 36. sjednici održanoj dana 30.7.2024. godine, donijelo je:

## **O D L U K U**

### **o usvajanju izmjene i dopune regulacijskog plana POSUŠJE (Ulica Domovinskog rata – Soko)**

#### **I.**

Usvaja se izmjena i dopuna regulacijskog plana POSUŠJE (Ulica Domovinskog rata – Soko), kojim je izvršeno definiranje prometnih i drugih javnih površina te preoblikovanje postojećih i definiranje novih građevinskih parcela u Ulici Domovinskog rata, u Posušju, za potrebe legalizacije postojećih i izgradnje novih stambeno poslovnih objekata, višestambenih objekata (zgrada) te za potrebe rješavanja vlasničkih odnosa vezanih za predmetno zemljište.

Sastavni dio ove Odluke je grafički prikaz regulacijskog plana.

#### **II.**

Odlukom o pristupanju izradi izmjene i dopune regulacijskog plana POSUŠJE (Ulica Domovinskog rata – Soko) usvojenoj od strane Općinskog vijeća općine Posušje, broj: 01-23-192/23 od 31.10.2023. godine, pokrenuta je procedura za izradu predmetnog plana.

#### **III.**

Odlukom o javnoj raspravi o Prijedlogu izmjene i dopune regulacijskog plana POSUŠJE (Ulica Domovinskog rata – Soko), broj: 01-1104/23 od 14.05.2024. godine, prijedlog plana je stavljen na javni uvid u trajanju od 21.05.2024. godine do 21.06.2024. godine.

#### **IV.**

Prijedlog predmetnog plana izradio je „PROJEKT 3D“ d. o. o. Posušje.

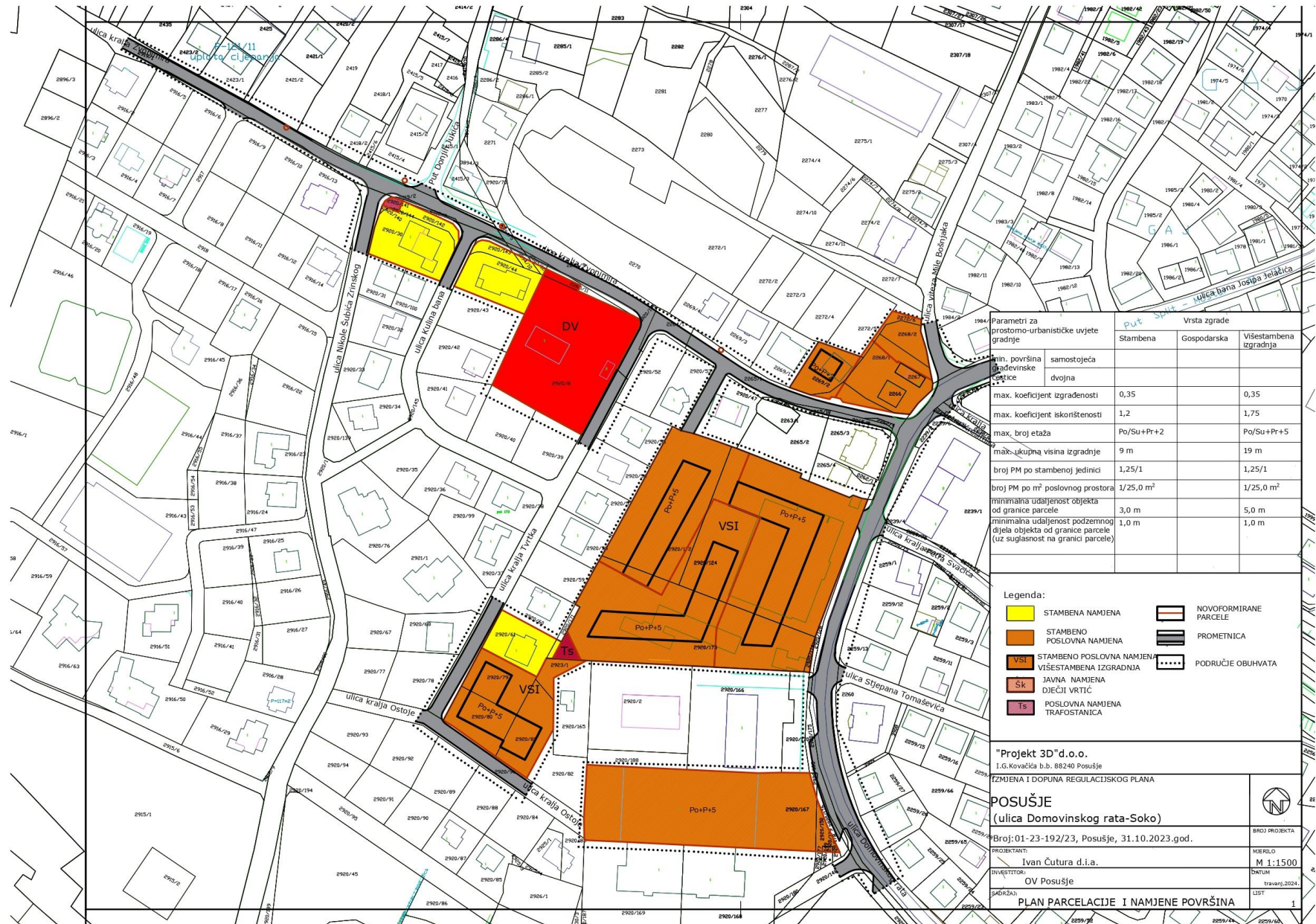
#### **V.**

Odluka o usvajanju stupa na snagu idući dan od dana objave u Službenom glasniku općine.

Bosna i Hercegovina  
FEDERACIJA BOSNE I HERCEGOVINE  
ŽUPANIJA ZAPADNOHERCEGOVAČKA  
OPĆINA POSUŠJE  
OPĆINSKO VIJEĆE

Broj: 01-23-141/24  
Posušje, 30.7.2024. godine

PREDSJEDNIK  
Mario Knezović, v.r.



Parametri za prostorno-urbanističke uvjete gradnje	Vrsta zgrade		
	Stambena	Gospodarska	Višestambena izgradnja
min. površina građevinske čestice	samostojeća		
max. koeficijent izgrađenosti	dvojna		
max. koeficijent iskorisćenosti			
max. broj etaža			
max. ukupna visina izgradnje			
broj PM po stambenoj jedinici			
broj PM po m <sup>2</sup> poslovnog prostora			
minimalna udaljenost objekta od granice parcele			
minimalna udaljenost podzemnog dijela objekta od granice parcele (uz suglasnost na granici parcele)			

**Legenda:**

- STAMBENA NAMJENA
- NOVIFORMIRANE PARCELE
- STAMBENO POSLOVNA NAMJENA
- PROMETNICA
- STAMBENO POSLOVNA NAMJENA - VIŠESTAMBENA IZGRADNJA
- PODRUČJE OBUHVATA
- JAVNA NAMJENA
- POSLOVNA NAMJENA TRAFOSTANICA
- DJEČJI VRTIĆ

"Projekt 3D" d.o.o.  
 I.G. Kovačića b.b. 88240 Posušje  
 IZMJENA I DOPUNA REGULACIJSKOG PLANA

**POSUŠJE**  
 (ulica Domovinskog rata-Soko)

Broj: 01-23-192/23, Posušje, 31.10.2023.god.  
 PROJEKTANT: Ivan Čutura d.i.a.  
 INVESTITOR: OV Posušje  
 SAĐIRKAJ: LIST

Na temelju članka 42. Zakona o prostornom uređenju („Narodne novine Županije Zapadnohercegovačke“, broj: 7/24) članka 24. točka 5. Statuta općine Posušje („Službeni glasnik općine Posušje“, broj: 1/08, 8/08, 2/10 i 1/17) Općinsko vijeće općine Posušje na 36. sjednici održanoj dana 30.7.2024. godine, donijelo je:

**O D L U K U**  
**o usvajanju regulacijskog plana**  
**TRIBISTOVO (Oluja)**

**I.**

Usvaja se regulacijski plan TRIBISTOVO (Oluja), kojim je izvršeno definiranje prometnih i drugih javnih površina te preoblikovanje postojećih i definiranje novih građevinskih parcela, na predmetnom lokalitetu, u naselju Tribistovo, općina Posušje za potrebe rješavanja vlasničkih odnosa vezanih za predmetno zemljište te za potrebe legalizacije postojećih i izgradnje novih građevinskih objekata na predmetnom lokalitetu.

Sastavni dio ove Odluke je grafički prikaz regulacijskog plana.

**II.**

Odlukom o pristupanju izradi regulacijskog plana TRIBISTOVO (Oluja), usvojenoj od strane Općinskog vijeća općine Posušje, broj: 01-23-147/23 od 27.7.2023. godine, pokrenuta je procedura za izradu predmetnog plana.

**III.**

Odlukom o javnoj raspravi o Prijedlogu regulacijskog plana TRIBISTOVO (Oluja), broj: 01 - 819/23 od 12.06.2024. godine, prijedlog plana je stavljen na javni uvid u trajanju od 18.06.2024. godine do 18.07.2024. godine.

**IV.**

Prijedlog predmetnog plana izradio je „PROJEKT 3D“ d. o. o. Posušje.

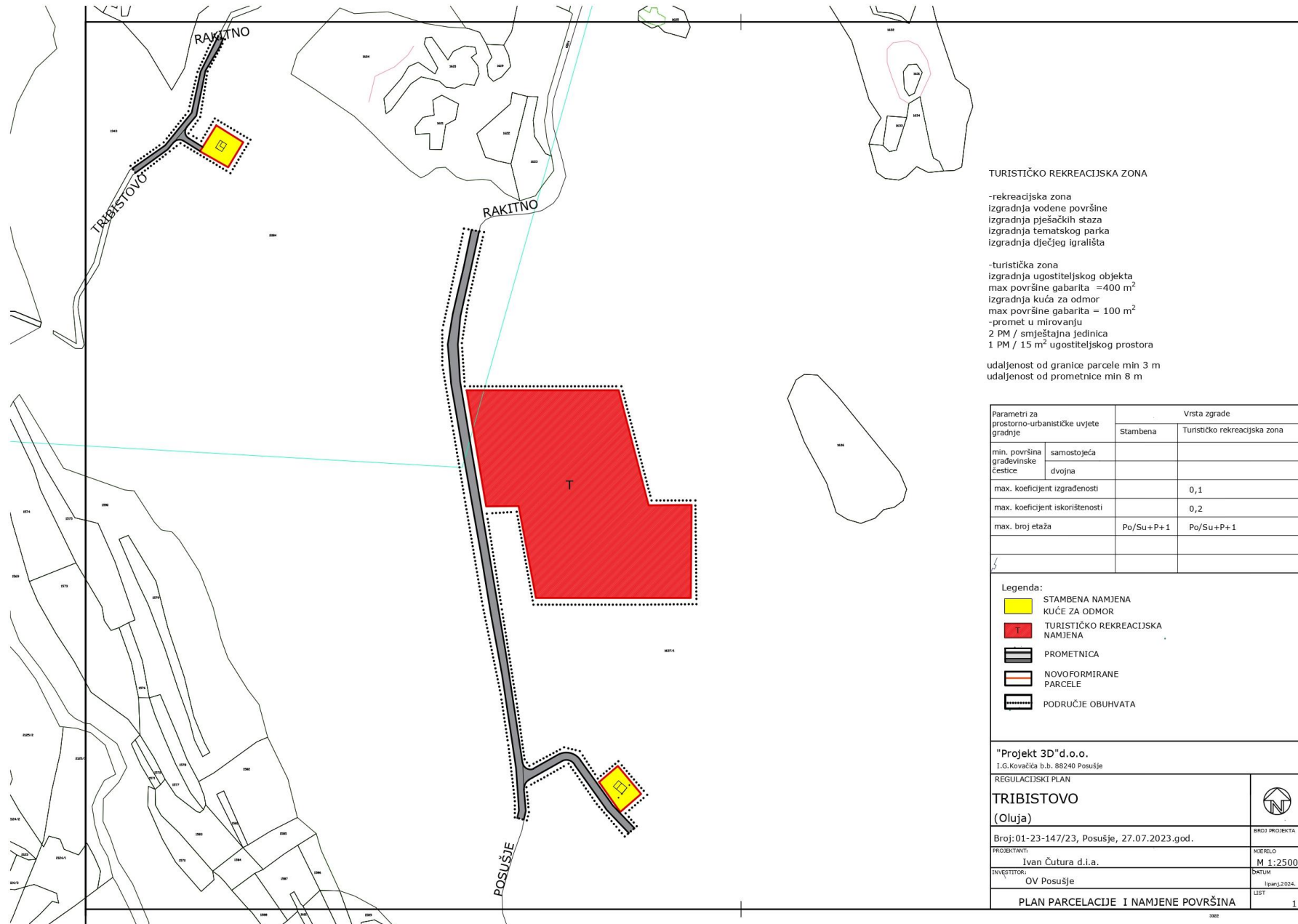
**V.**

Odluka o usvajanju stupa na snagu idući dan od dana objave u Službenom glasniku općine.

Bosna i Hercegovina  
FEDERACIJA BOSNE I HERCEGOVINE  
ŽUPANIJA ZAPADNOHERCEGOVAČKA  
OPĆINA POSUŠJE  
OPĆINSKO VIJEĆE

Broj: 01-23-158/24  
Posušje, 30.7.2024. godine

PREDSJEDNIK  
Mario Knezović, v.r.



TURISTIČKO REKREACIJSKA ZONA

- rekreacijska zona
- izgradnja vodene površine
- izgradnja pješačkih staza
- izgradnja tematskog parka
- izgradnja dječjeg igrališta

- turistička zona
- izgradnja ugostiteljskog objekta
- max površine gabarita = 400 m<sup>2</sup>
- izgradnja kuća za odmor
- max površine gabarita = 100 m<sup>2</sup>
- promet u mirovanju
- 2 PM / smještajna jedinica
- 1 PM / 15 m<sup>2</sup> ugostiteljskog prostora

udaljenost od granice parcele min 3 m  
udaljenost od prometnice min 8 m

Parametri za prostorno-urbanističke uvjete gradnje		Vrsta zgrade	
		Stambena	Turističko rekreacijska zona
min. površina građevinske cestice	samostojeća dvojna		
max. koeficijent izgrađenosti			0,1
max. koeficijent iskorištenosti			0,2
max. broj etaža		Po/Su+P+1	Po/Su+P+1

Legenda:

- STAMBENA NAMJENA
- KUĆE ZA ODMOR
- T TURISTIČKO REKREACIJSKA NAMJENA
- PROMETNICA
- NOVOFORMIRANE PARCELE
- PODRUČJE OBUHVATA

"Projekt 3D"d.o.o.  
I.G.Kovačića b.b. 89240 Posušje

REGULACIJSKI PLAN

TRIBISTOVO  
(Oluja)



Broj: 01-23-147/23, Posušje, 27.07.2023.god.

BROJ PROJEKTA

PROJEKTANT:

MJERILO

Ivan Čutura d.i.a.

M 1:2500

INVESTITOR:

DATUM

OV Posušje

lipnja 2024.

PLAN PARCELACIJE I NAMJENE POVRŠINA

LIST

1

Na temelju članka 42. Zakona o prostornom uređenju („Narodne novine Županije Zapadnohercegovačke“, broj: 7/24) članka 24. točka 5. Statuta općine Posušje („Službeni glasnik općine Posušje“, broj: 1/08, 8/08, 2/10 i 1/17) Općinsko vijeće općine Posušje na 36. sjednici održanoj dana 30.7.2024. godine, donijelo je:

**O D L U K U**  
**o usvajanju izmjene i dopune regulacijskog plana POSUŠJE (naselje oko MUP-a Posušje)**

**I.**

Usvaja se izmjena i dopuna regulacijskog plana POSUŠJE (naselje oko MUP-a Posušje), kojim je izvršeno definiranje prometnih i drugih javnih površina, te preoblikovanje postojećih i definiranje novih građevinskih parcela, na predmetnom lokalitetu, u Posušju, za potrebe rješavanja vlasničkih odnosa vezanih za predmetno zemljište, te za potrebe legalizacije postojećih i izgradnje novih građevinskih objekata, na predmetnom lokalitetu.

Sastavni dio ove Odluke je grafički prikaz regulacijskog plana.

**II.**

Odlukom o pristupanju izradi izmjene i dopune regulacijskog plana POSUŠJE (naselje oko MUP-a Posušje), usvojenoj od strane Općinskog vijeća općine Posušje, broj: 01-23-204/23 od 30.11.2023. godine, pokrenuta je procedura za izradu predmetnog plana.

**III.**

Odlukom o javnoj raspravi o Prijedlogu izmjene i dopune regulacijskog plana POSUŠJE (naselje oko MUP-a Posušje), broj: 01-1185/23 od 7.5.2024. godine, prijedlog plana je stavljen na javni uvid u trajanju od 09.05.2024. godine do 10.06.2024. godine.

**IV.**

Prijedlog predmetnog plana izradio je „I.P.N.“ d. o. o. Posušje.

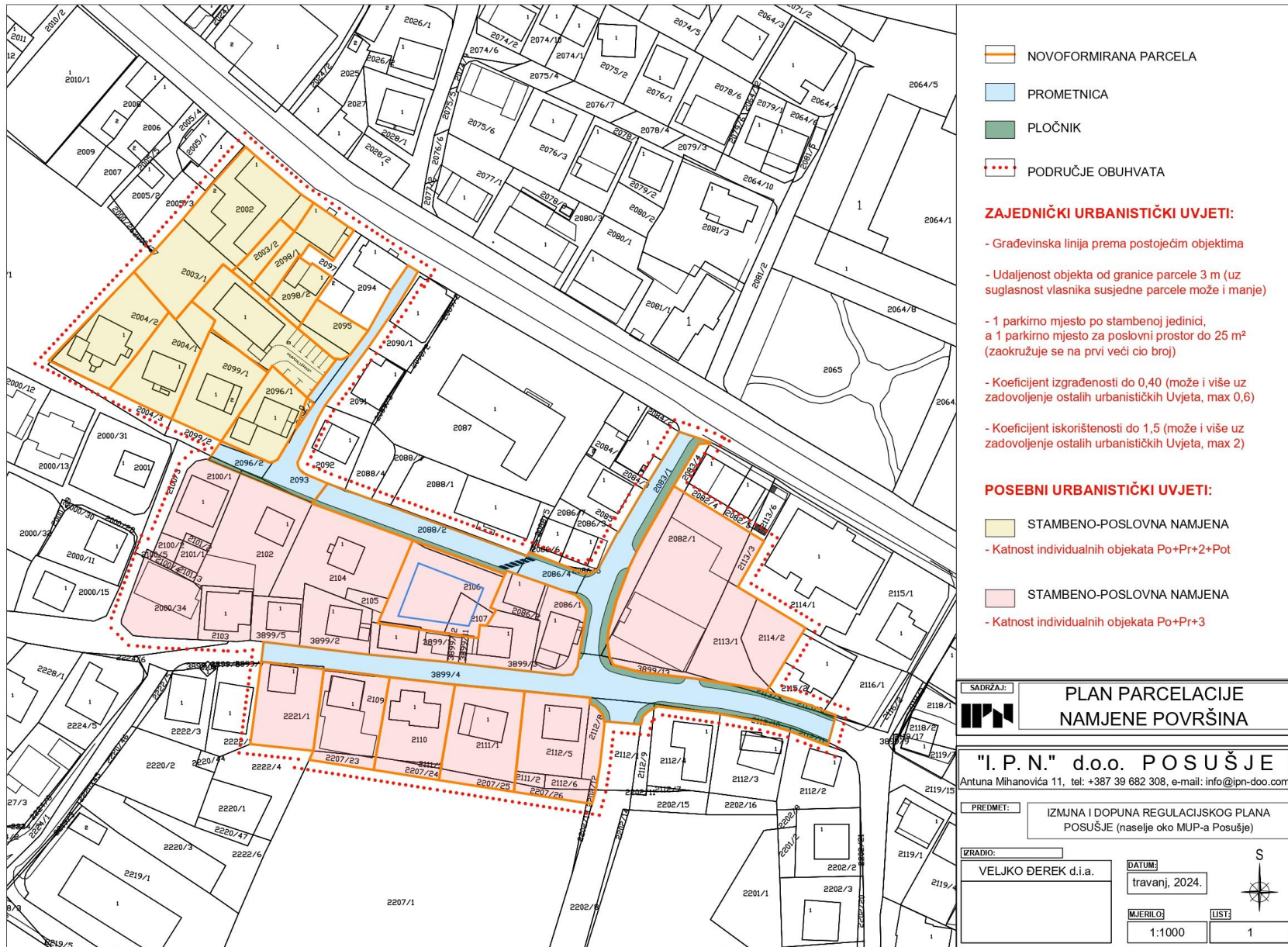
**V.**

Odluka o usvajanju stupa na snagu idući dan od dana objave u Službenom glasniku općine.

Bosna i Hercegovina  
FEDERACIJA BOSNE I HERCEGOVINE  
ŽUPANIJA ZAPADNOHERCEGOVAČKA  
OPĆINA POSUŠJE  
OPĆINSKO VIJEĆE

Broj: 01-23-165/24  
Posušje, 30.7.2024. godine

PREDSJEDNIK  
Mario Knezović, v.r.



Na temelju članka 24. točke 2. Statuta općine Posušje („Službeni glasnik općine Posušje“, broj: 1/08, 8/08, 2/10 i 1/17), Općinsko vijeće općine Posušje na 36. sjednici održanoj dana 30.7.2024. godine, donijelo je:

**ODLUKU**  
**o preuzimanju imovine Osnovne glazbene škole „Posušje“ Posušje**

**Članak 1.**

Ovom odlukom uređuje se preuzimanje imovine preostale nakon okončanja likvidacijskog postupka nad pravnom osobom Osnovnom glazbenom školom „Posušje“ Posušje.

**Članak 2.**

Općina Posušje - Općinsko vijeće u cijelosti svu preostalu imovinu Osnovne glazbene škole „Posušje“ Posušje koja je sadržana u izvješću likvidatora nad pravnom osobom Osnovnom glazbenom školom „Posušje“ Posušje u predmetu broj: 64 0 L 066331 23 L nakon okončanog postupka likvidacije predaje pravnom sljedniku Glazbenoj školi Posušje. Ukupna vrijednost imovine iz stavka 1. ovog članka iznosi 41.014,97 KM.

**Članak 3.**

Ova Odluka stupa na snagu idućeg dana od dana objave u Službenom glasniku općine Posušje.

Bosna i Hercegovina  
FEDERACIJA BOSNE I HERCEGOVINE  
ŽUPANIJA ZAPADNOHERCEGOVAČKA  
OPĆINA POSUŠJE  
OPĆINSKO VIJEĆE

Broj: 01-02-127/24  
Posušje, 30.7.2024. godine

PREDSJEDNIK  
Mario Knezović, v.r.

Temeljem članka 114. stavak 2. Statuta općine Posušje („Službeni glasnik općine Posušje“, broj: 1/08, 8/08, 2/10 i 1/17 ), Općinsko vijeće općine Posušje na 36. sjednici održanoj dana 30.7.2024. godine, donijelo je:

**ODLUKU**  
**o prestanku važenja odluke o postupku i načinu utvrđivanja minimalno-tehničkih uvjeta poslovnih objekata**

**Članak 1.**

Prestaje važiti Odluka o postupku i načinu utvrđivanja minimalno-tehničkih uvjeta poslovnih objekata („Službeni glasnik općine“, broj: 14/09 i 9/15).

**Članak 2.**

Ova odluka stupa na snagu danom objavljivanja u „Službenom glasniku općine Posušje“, a primjenjuje se danom početka primjene Odluke o postupku i načinu utvrđivanja minimalno-tehničkih uvjeta poslovnih objekata Općinskog načelnika općine Posušje.

Bosna i Hercegovina  
FEDERACIJA BOSNE I HERCEGOVINE  
ŽUPANIJA ZAPADNOHERCEGOVAČKA  
OPĆINA POSUŠJE  
OPĆINSKO VIJEĆE

Broj: 01-02-147/24  
Posušje, 30.7.2024. godine

PREDSJEDNIK  
Mario Knezović, v.r.

Na temelju članka 9. i 12. stavak 3. Zakona o ustanovama („Narodne novine Županije Zapadnohercegovačke“, broj 7/98, 21/12, 2/21), članka 6. stavak 1. točka 1. Zakona o predškolskom odgoju i naobrazbi („Narodne novine Županije Zapadnohercegovačke“, broj 7/98) i članka 24. Statuta Općine Posušje („Službeni glasnik Općine Posušje“, broj 1/08, 8/08, 2/10 i 1/17), Općinsko vijeće općine Posušje, na 36. sjednici održanoj dana 30.7.2024. godine, donijelo je:

**ODLUKU**

**o izmjeni i dopuni Odluke o osnivanju predškolske ustanove Dječji vrtić “Bajka”**

**Članak 1.**

U članku 5. Odluke o osnivanju predškolske ustanove Dječji vrtić “Bajka” („Službeni glasnik općine Posušje“ broj: 5/10, 6/10, 10/13, 11/15 i 7/21) stavak 2. mijenja se i glasi:

„Djelatnost Vrtića ustrojava se u sjedištu vrtića u Posušju i u podružnici u Viru.“

Iza stavka 2. dodaju se novi stavci 3. i 4. koji glase:

„Podružnica obavlja djelatnosti i posluje pod nazivom Dječji vrtić „Bajka“ Posušje – Podružnica Vir.



Sjedište podružnice je u Viru na adresi Mečet 19.“

### Članak 2.

Ova Odluka stupa na snagu idućeg dana od dana objave u Službenom glasniku općine Posušje.

Bosna i Hercegovina  
FEDERACIJA BOSNE I HERCEGOVINE  
ŽUPANIJA ZAPADNOHERCEGOVAČKA  
OPĆINA POSUŠJE  
OPĆINSKO VIJEĆE

Broj: 01-02-167/24  
Posušje, 30.7.2024. godine

PREDSJEDNIK  
Mario Knezović, v.r.

Na temelju članka 66. Zakona o građevinskom zemljištu („Službene novine Federacije Bosne i Hercegovine“, broj: 25/03, 16/04 i 67/05) i članka 24. Statuta općine Posušje („Službeni glasnik općine Posušje“, broj: 1/08, 8/08, 2/10 i 1/17), Općinsko vijeće općine Posušje na 36. sjednici održanoj dana 30.7.2024. godine, donijelo je:

### ODLUKU

#### o određivanju prosječne konačne građevinske cijene za m<sup>2</sup> korisne stambene površine

#### I.

Prosječna konačna građevinska cijena u 2023. godini za 1 m<sup>2</sup> korisne stambene površine na području općine Posušje iznosi 900 KM, a koja služi kao osnovica za izračunavanje visine rente.

#### II.

Ova Odluka stupa na snagu idući dan od dana objave u Službenom glasniku općine Posušje.

Bosna i Hercegovina  
FEDERACIJA BOSNE I HERCEGOVINE  
ŽUPANIJA ZAPADNOHERCEGOVAČKA  
OPĆINA POSUŠJE  
OPĆINSKO VIJEĆE

Broj: 01-02-161/24  
Posušje, 30.7.2024. godine

PREDSJEDNIK  
Mario Knezović, v.r.

Na temelju članka 363. stavak 4. Zakona o stvarnim pravima („Službene novine Federacije Bosne i Hercegovine“, broj: 66/13 i

100/13) i članka 24. stavak 1. točka 7. Statuta općine Posušje („Službeni glasnik općine Posušje“, broj: 1/08, 8/08, 2/10 i 1/17), a u svezi s člankom 103. stavkom 1. Statuta, Općinsko vijeće općine Posušje, na 36. sjednici održanoj dana 30.7.2024. godine donijelo je:

### ODLUKU

#### o zamjeni nekretnina – zemljišta

#### I.

Odobrava se zamjena nekretnine – zemljišta u privatnom vlasništvu za nekretninu – zemljište u vlasništvu Općine Posušje, između Kristijana (Branka) Bošnjaka iz Osoja, Osoje bb i Općine Posušje, u svrhu osiguranja puta, a u skladu s Odlukom o usvajanju izmjene i dopune regulacijskog plana HELIODROM, broj: 01-23-95/24 od 29.04.2024. godine („Službeni glasnik općine Posušje“, broj: 5/24).

#### II.

Nekretnina – zemljište koje Kristijan (Branka) Bošnjak daje u zamjenu označeno je kao k.č. 3575/52, naziv parcele BRIJEG, kultura nekategorizirani put, površine 271 m<sup>2</sup>, upisana na Kristijana (Branka) Bošnjaka s dijelom 1/1, zemljišnoknjižni uložak broj: 107 k.o. Posušje i posjedovni list broj: 110 k.o. Posušje.

Nekretnina – zemljište koje Općina Posušje daje u zamjenu označeno je kao k.č. 3575/48, naziv parcele BRIJEG, kultura gradilište, površine 269 m<sup>2</sup>, upisana na Općinu Posušje s dijelom 1/1, zemljišnoknjižni uložak broj: 4481 k.o. Posušje i posjedovni list broj 136 k.o. Posušje.

#### III.

Površina zemljišta iz članka II. ove Odluke u privatnom vlasništvu iznosi 271 m<sup>2</sup>, koje je procijenjeno na iznos od 10.840,00 KM, po procjeni Stalnog sudskog vještaka građevinske struke Ivice Leke, dipl.inž.građ., broj procjene: 17/07-2-2024 od 17.07.2024. godine.

Površina zemljišta iz članka II. ove Odluke u vlasništvu Općine Posušje iznosi 269 m<sup>2</sup>, koje je procijenjeno na iznos od 10.760,00 KM, po procjeni Stalnog sudskog vještaka građevinske struke Ivica Leke, dipl.inž.građ., broj procjene: 17/07-1-2024 od 17.07.2024. godine.

Općina Posušje dužna je razliku u iznosu od 80,00 KM isplatiti Kristijanu (Branka) Bošnjaku, u roku od 15 dana od dana potpisivanja ugovora.

#### IV.

Ovlašćuje se Općinski načelnik da u ime Općine Posušje potpiše notarski obrađen ugovor za zamjenu nekretnina – zemljišta.

#### V.

Ova Odluka stupa na snagu idući dan od dana objave u Službenom glasniku općine Posušje.

Bosna i Hercegovina  
FEDERACIJA BOSNE I HERCEGOVINE  
ŽUPANIJA ZAPADNOHERCEGOVAČKA  
OPĆINA POSUŠJE  
OPĆINSKO VIJEĆE

Broj: 01-31-162/24  
Posušje, 30.7.2024. godine

PREDSJEDNIK  
Mario Knezović, v.r.

Na temelju članka 61. Zakona o građevinskom zemljištu Federacije Bosne i Hercegovine („Službene novine Federacije Bosne i Hercegovine“, broj: 25/03, 16/04 i 67/05), članka 200. Zakona o upravnom postupku („Službene novine Federacije Bosne i Hercegovine“, broj: 2/98, 48/99 i 61/22), te članka 24. Statuta općine Posušje („Službeni glasnik općine Posušje“, broj: 1/08, 8/08, 2/10 i 1/17), postupajući po zahtjevu Ruže (Stjepana) Ramljak r. Lebo iz Posušja, Antuna Branka Šimića broj 10, općina Posušje, u predmetu utvrđivanja prava vlasništva na građevinskom zemljištu na kojem je sagrađen dio stambenog objekta, uz pribavljeno mišljenje Općinskog pravobraniteljstva broj: M-91/24, Općinsko vijeće općine Posušje, na 36. sjednici održanoj dana 30.7.2024. godine donijelo je:

### RJEŠENJE

I. Utvrđuje se pravo vlasništva u korist Ruže (Stjepana) Ramljak r. Lebo iz Posušja, Antuna Branka Šimića broj 10, s dijelom 1/1, pravne slijednice odnosno zakonske nasljednice iza Jerke (Joze) Ramljaka, na građevinskom zemljištu označenom kao k.č. 2000/31, površine 514 m<sup>2</sup>, kultura gradilište, naziv parcele GAJ, upisano na Općinu Posušje s dijelom 1/1, zemljišnoknjižni uložak broj: 3800 k.o. Posušje i posjedovni list broj: 136, k.o. Posušje, na kojem je pravni prednik Jerko (Joze) Ramljak izgradio dio stambenog objekta.

II. Pravnom predniku Jerki (Joze) Ramljaku temeljem Rješenja Narodnog odbora općine Posušje, broj: 04-14/1-60 od 22.8.1960. godine, dodjeljeno je zemljište označeno kao k.č. broj: 2746/200, površine 500 m<sup>2</sup>, naziv parcele OPŠTINSKIH GAJ, zemljišnoknjižni uložak broj: 650 k.o. Posušje, bez naknade.

Po očitovanju Odsjeka za katastar općine Posušje, broj: 04-30-4-22/24 od 06.05.2024. godine, temeljna k.č. 2746 k.o. Posušje starog premjera odgovara temeljnoj k.č. 2000 k.o. Posušje novog premjera.

Po istom očitovanju k.č. 2746/200 starog premjera položajno odgovara k.č. 2001 i k.č. 2000/31 novog premjera, sve k.o. Posušje. Navedene čestice su upisane u zemljišnoknjižni uložak broj: 405 k.o. Posušje, u površini od 81 m<sup>2</sup> i zemljišnoknjižni uložak broj: 3800 k.o. Posušje, u površini od 514 m<sup>2</sup>.

Katastarska čestica 2001 k.o. Posušje, u naravi kuća i zgrada, površine 81 m<sup>2</sup>, upisana je u katastarski operat novog premjera na temelju navedenog Rješenja o dodjeli, za vrijeme aviosnimanja.

- III.** Ruža (Stjepana) Ramljak r. Lebo, pravna sljednica Jerke (Joze) Ramljaka, dužna je za razliku površine od 95 m<sup>2</sup> uplatiti iznos od 11.400,00 KM (slovima: jedanaestisućacetiristotine konvertibilnih maraka), u roku od 15 dana od dana pravomoćnosti Rješenja.  
Tržišna vrijednost predmetnog zemljišta, po procjeni sudskog vještaka građevinske struke Ivica Leke, broj procjene: 21/03-5-2024 od 21.03.2024. godine iznosi 80 KM/m<sup>2</sup>, a koja je uvećana za 50% po osnovi bespravne gradnje na državnom zemljištu.
- IV.** Naknadu za zemljište navedeno u točki III. izreke Rješenja imenovana je dužna uplatiti na žiro račun Općine Posušje, broj: 3382002261584848, vrsta prihoda: 722 431.
- V.** Na zemljištu iz točke I. izreke ovog Rješenja, nakon pravomoćnosti Rješenja i dostavljanja dokaza o uplati naknade utvrđene u točki III. Rješenja, Zemljišno – knjižni ured Općinskog suda u Širokom Brijegu, izvršiti će uknjižbu prava vlasništva u korist Ruže (Stjepana) Ramljak r. Lebo iz Posušja, Antuna Branka Šimića broj 10, s dijelom 1/1, uz istovremeno brisanje ranije izvršenih upisa na tom zemljištu, dok će Služba za imovinsko – pravne, geodetske poslove, katastar, prostorno uređenje i zaštitu okoliša Općine Posušje izvršiti promjene u katastarskom operatu.
- VI.** Imenovana je dužna uplatiti pristojbu za rješenje o utvrđivanju prava vlasništva na izgrađenom građevinskom zemljištu u svrhu legalizacije objekta u iznosu od 200,00 KM na žiro račun Općine Posušje, broj: 3382002261584848, vrsta prihoda 722 131.

### *Obrazloženje*

Ruža (Stjepana) Ramljak r. Lebo iz Posušja, Antuna Branka Šimića broj 10, dana 27.04.2012. godine, obratila se zahtjevom da joj se kao pravnom slijedniku, odnosno zakonskom nasljedniku iza Jerke (Joze) Ramljaka, riješe imovinsko – pravni odnosi za obiteljsku kuću, koja je dijelom izgrađena na katastarskoj čestici broj 2000/31, k.o. Posušje. Uz zahtjev je priložila:

- Kopiju Rješenja Narodnog odbora općine Posušje, broj: 04-14/1-60 od 22.8.1960. godine, kojim je Jerki (Joze) Ramljaku bez naknade dodjeljeno zemljište na parceli označenoj kao k.č. broj: 2746/200, površine 500m<sup>2</sup>, naziv parcele OPŠTINSKIH GAJ, zemljišnoknjižni uložak broj: 650 k.o. Posušje;
- Kopiju Rješenja Narodnog odbora općine Posušje broj: 05-34/1 od 01.09.1960. godine kojim se Jerki (Joze) Ramljaku odobrava uža lokacija stambene zgrade,
- Kopiju Rješenja Narodnog odbora općine Posušje broj: 05-2/1 od 16.01.1962. godine kojim se Jerki (Joze) Ramljaku odobrava upotreba građevinskog objekta;
- Kopiju Rješenja Skupštine općine Posušje, broj: 03-UP-124/2-71 od 14.06.1971. godine, kojim se Ivi Ramljak ž. Jerke odobrava dogradnja dijela stambene zgrade.
- Izvadak iz matične knjige umrlih, broj: 02-202-13-220/24 od 23.02.2024. godine, na ime Jerko (Joze) Ramljak;
- Kopiju Ugovora o doživotnom uzdržavanju, broj ovjere: R: 221/04 od 17.09.2004. godine, sklopljenog između Jerke (Joze) Ramljka kao primatelja uzdržavanja i Ruže Ramljak ud. Zvonimira kao davatelja uzdržavanja;

U postupku koji je prethodio donošenju ovoga Rješenja utvrđeno je slijedeće:

- da se zemljište na kojemu se nalazi predmetni objekt u zemljišnim knjigama i katastarskom operatu vodi na Općini Posušje s dijelom 1/1 (dokaz zemljišnoknjižni uložak broj: 3800 k.o. Posušje i posjedovni list broj: 136 k.o. Posušje);
- da je parcela iz točke I. izreke ovog Rješenja formirana Odlukom o usvajanju izmjene i dopune regulacijskog plana „KINESKA ČETVRT“ (Ulica Katarine Kotromanić), broj: 01-23-237/10 od 20.12.2010. godine („Službeni glasnik općine Posušje“, broj: 11/10),

- da je formirana parcela k.č. 2000/31, k.o. Posušje, upisana na Općinu Posušje s dijelom 1/1, po podacima zemljišnoknjižnog uloška broj: 3800, Zemljišnoknjižnog ureda Općinskog suda u Širokom Brijegu, broj: 064-0-NAR-24-000 414 od 13.02.2024. godine i posjedovnog lista broj 136, površine 514 m<sup>2</sup>, kultura gradilište, naziv parcele GAJ, Odsjeka za katastar općine Posušje, broj: 04-30-240/24-3 od 12.02.2024. godine;

- da je po Stručnom Izvješću Službe za imovinsko – pravne, geodetske poslove, katastar, prostorno uređenje i zaštitu okoliša općine Posušje, Odsjeka za prostorno uređenje i zaštitu okoliša broj: 04-23-240/24 od 08.03.2024. godine, izgrađeni objekt podnositelja zahtjeva uklopljen u dokumente prostornog uređenja gdje je na temelju Generalnog urbanističkog plana iz 1968. godine, izrađen i regulacijski plan kojim je obuhvaćeno kompletno urbano područje, te je definirana parcela na kojoj se nalazi izgrađen predmetni objekt. Također se navodi kako je jedan od dokaza da je predmetni objekt uklopljen u dokumente prostornog uređenja i Rješenje za dogradnju dijela stambene zgrade (građevinska dozvola) broj: 03-UP-124/2-71 od 14.06.1971. godine, izdano od strane Sekreterijata za upravno pravne i opće poslove općine Posušje.

- da je Narodni odbor općine Posušje, Rješenjem broj: 04-14/1-60 od 22.08.1960. godine bez naknade dodijelio građevinsku parcelu, u površini od 500 m<sup>2</sup>, Jerki (Joze) Ramljaku,

- da po Očitovanju Odsjeka za katastar općine Posušje, broj: 04-30-4-22/24 od 06.05.2024. godine, a uvidom u katastarski operat općine Posušje, temeljna k.č. 2746 k.o. Posušje starog premjera odgovara temeljnoj k.č. 2000 k.o. Posušje novog premjera. Katastarska čestica 2001 u naravi kuća i zgrada, površine 81 m<sup>2</sup>, upisana je u katastarski operat novog premjera na temelju Rješenja o dodjeli broj: 04-141-60 od 22.08.1960. godine za vrijeme aviosnimanja. Iz naprijed navedenog proizlazi da k.č. 2746/200 starog premjera položajno odgovara k.č. 2001 i k.č. 2000/31 novog premjera, sve k.o. Posušje.

- da je po podacima Odsjeka za prostorno uređenje i zaštitu okoliša općine Posušje, broj: 04-23-241/2 od 12.03.2024. godine, potvrđeno da se u arhivi nalazi projekt izrađen na ime Jerko Ramljak, broj: 222 od 18.08.1960. godine, izrađen od strane Projektnog poduzeća

„Projektant“ Mostar, koji je sastavni dio građevinske dozvole broj: 05-33/1 od 01.09.1960. godine. Na projektu je navedeno da se dozvola nalazi u fasciklu Sekreterijata za privredu i komunalne poslove iz 1960. godine, međutim u arhivu još nije pronađena. Odsjek smatra kako je naprijed navedeno dokaz da predmetni objekt ima građevinsku dozvolu. Također, na ime Jerko (Joze) Ramljak izdano je Rješenje Narodnog odbora općine Posušje o uporabi građevinskog objekta (uporabna dozvola) broj: 05-2/1 od 16.01.1962. godine i Rješenje Skupštine općine Posušje, broj: 03-UP-124/2-71 od 14.06.1971. godine, kojim se Ivi Ramljak ž. Jerke odobrava dogradnja dijela stambene zgrade.

- da je za razliku u površini od 95 m<sup>2</sup> pravni slijednik Ruža (Stjepana) Ramljak r. Lebo dužna platiti naknadu utvrđenu po tržišnoj vrijednosti, uvećano za 50% po osnovi bespravne gradnje na državnom zemljištu,

- da tržišna vrijednost predmetnog zemljišta, po procjeni sudskog vještaka građevinske struke Ivice Leke, broj procjene: 21/03-5-2024 od 21.03.2024. godine iznosi 80 KM/m<sup>2</sup>.

Kako su u konkretnom slučaju ispunjeni uvjeti propisani člankom 61. stavak 1. Zakona o građevinskom zemljištu („Službene novine Federacije BiH“, broj: 25/03, 16/04 i 67/05), a Zakon o stvarnim pravima („Službene novine Federacije Bosne i Hercegovine“, broj: 66/13 i 100/13) još uvijek nije regulirao ovu materiju, pa prema tome odredba spomenutog članka nije u koliziji sa Zakonom o stvarnim pravima, to je valjalo ovim rješenjem utvrditi pravo vlasništva u korist imenovane s dijelom 1/1, kao pravne sljednice investitora stambenog objekta izgrađenog na zemljištu iz državnog vlasništva opisanom u točki I. dispozitiva ovog Rješenja uz obvezu plaćanja naknade utvrđene po tržišnoj vrijednosti koju propisuje članak 363. Zakona o stvarnim pravima kada je u pitanju raspolaganje nekretninama u vlasništvu Federacije, županija i jedinica lokalne samouprave, uvećanoj za 50 % po osnovi bespravne gradnje na državnom zemljištu, u skladu s Odlukom o građevinskom zemljištu („Službeni glasnik općine Posušje“, broj: 3/04, 11/05, 4/08, 8/09, 5/10 i 4/21).

Pristojba za Rješenje o utvrđivanju prava vlasništva na izgrađenom građevinskom zemljištu u svrhu legalizacije objekta u iznosu od 200,00 KM naplaćena u skladu s tarifnim brojem 20. Tarife o općinskim upravnim pristojbama („Službeni glasnik općine

Posušje”, broj: 10/13, 4/14, 3/19, 5/19, 12/19 i 2/21).

Slijedom naprijed navedenog valjalo je odlučiti kao u izreci ovog Rješenja.

**Pouka o pravnom lijeku:** Protiv ovoga Rješenja nije dopuštena žalba, ali se može pokrenuti upravni spor podnošenjem tužbe Županijskom sudu u Širokom Brijegu u roku od 30 dana od dana dostave Rješenja.

Bosna i Hercegovina  
FEDERACIJA BOSNE I HERCEGOVINE  
ŽUPANIJA ZAPADNOHERCEGOVAČKA  
OPĆINA POSUŠJE  
OPĆINSKO VIJEĆE

Broj: 05-31-129/12  
Posušje, 30.7.2024. godine

PREDSJEDNIK  
Mario Knezović, v.r.

Na temelju članka 116. stavak 1. Statuta općine Posušje („Službeni glasnik općine Posušje“, broj: 1/08, 8/08, 2/10 i 1/17), a u vezi s člankom 37. Statuta Dječjeg vrtića „Bajka“ Posušje („Službeni glasnik općine Posušje“ broj: 2/11, 3/14, 5/16 i 2/22), Općinsko vijeće općine Posušje na 36. sjednici održanoj dana 30.7.2024. godine donijelo je:

## ZAKLJUČAK

### o davanju prethodne suglasnosti na prijedlog Odluke o izmjeni i dopuni Statuta Dječjeg vrtića „Bajka“ Posušje

#### I.

Daje se prethodna suglasnost na prijedlog Odluke o izmjeni i dopuni Statuta Dječjeg vrtića „Bajka“ Posušje, koji je utvrdilo Upravno vijeće Dječjeg vrtića „Bajka“ pod brojem: 01-86/24 na sjednici održanoj 25.07.2024 godine, a za koji je provedena javna rasprava u periodu od 10.07.2024. godine do 24.07.2024. godine.

#### II.

Ovaj Zaključak stupa na snagu idući dan od dana objave u „Službenom glasniku općine Posušje“.

Bosna i Hercegovina  
FEDERACIJA BOSNE I HERCEGOVINE  
ŽUPANIJA ZAPADNOHERCEGOVAČKA  
OPĆINA POSUŠJE  
OPĆINSKO VIJEĆE

Broj: 01-02-166/24  
Posušje, 30.7.2024. godine

PREDSJEDNIK  
Mario Knezović, v.r.

## SADRŽAJ

➤ **OPĆINSKO VIJEĆE**

1. Odluka o pristupanju izradi plana parcelacije CARSKI GAJ (sjeverozapadni dio-Dočići) ..... **525**
2. Odluka o usvajanju regulacijskog plana RASTOVAČA (Čuture-Penavušići) ..... **526**
3. Odluka o usvajanju regulacijskog plana GRADAC (put Vranić-Tomilje) ..... **528**
4. Odluka o usvajanju regulacijskog plana VINJANI (Lončari-Lončareva strana-ledina) ..... **530**
5. Odluka o usvajanju regulacijskog plana ČITLUK (Bage-Omarić) .... **532**
6. Odluka o usvajanju izmjene i dopune regulacijskog plana POSUŠJE (Ulica Domovinskog rata-Soko) ..... **534**
7. Odluka o usvajanju regulacijskog plana TRIBISTOVO (Oluja) ..... **536**
8. Odluka o usvajanju izmjene i dopune regulacijskog plana POSUŠJE (naselje oko MUP-a Posušje) ..... **538**
9. Odluka o preuzimanju imovine Osnovne glazbene škole „Posušje“ Posušje ..... **540**
10. Odluka o prestanku važenja Odluke o postupku i načinu utvrđivanja minimalno-tehničkih uvjeta poslovnih objekata ..... **540**
11. Odluka o izmjeni i dopuni Odluke o osnivanju predškolske ustanove Dječji vrtić „Bajka“ ..... **540**
12. Odluka o određivanju prosječne konačne građevinske cijene za m<sup>2</sup> korisne stambene površine ..... **541**
13. Odluka o zamjeni nekretnina-zemljišta Kristijan (Branka) Bošnjak ..... **541**
14. Rješenje o utvrđivanju prava vlasništva u korist Ruže (Stjepana) Ramljak ..... **542**
15. Zaključak o davanju prethodne suglasnosti na prijedlog Odluke o izmjeni i dopuni Statuta Dječjeg vrtića „Bajka“ Posušje ..... **545**

---

IZDAJE: OPĆINSKO VIJEĆE OPĆINE POSUŠJE, Ul. fra Grge Martića 30

Službeni glasnik općine Posušje izlazi po potrebi.

Godišnja pretplata iznosi 100 KM, a uplaćuje se na žiro račun općine Posušje broj:3382002200101010

UREĐUJE: Branka Milićević, dipl.iur.